

Протокол публичных слушаний
в сельском поселении Кутузовский
муниципального района Сергиевский Самарской области

Дата проведения публичных слушаний: с 15 июля 2016 года по 15 августа 2016 года.

Место проведения публичных слушаний: Самарская область, муниципальный район Сергиевский, п. Кутузовский, ул. Центральная, д.2б.


Основание проведения публичных слушаний: Постановление Главы сельского поселения Кутузовский муниципального района Сергиевский Самарской области № 3 от 14.07.2016 г. «О проведении публичных слушаний по проекту планировки территории и проекту межевания территории объекта 3411П «Техническое перевооружение сборного нефтепровода от точки врезки №400 до точки врезки №407 Красногородецкого месторождения (замена аварийного участка)» в границах сельского поселения Кутузовский муниципального района Сергиевский Самарской области», опубликованное в газете «Сергиевский вестник» №36(153) от 15.07.2016 г.

Вопрос, вынесенный на публичные слушания: обсуждение проекта планировки территории и проекта межевания территории объекта 3411П «Техническое перевооружение сборного нефтепровода от точки врезки №400 до точки врезки №407 Красногородецкого месторождения (замена аварийного участка) в границах сельского поселения Кутузовский муниципального района Сергиевский Самарской области

При проведении публичных слушаний участниками публичных слушаний высказаны следующие мнения, предложения и замечания:


№ п/п	Дата и время внесения данных	Информация о мнениях, предложениях и замечаниях, высказанных по вопросам публичных слушаний	Ф.И.О. лица, выразившего мнение по вопросу публичных слушаний	Данные документа, удостоверяющего личность	Подпись

Подпись лица, ответственного за ведение протокола






(подпись)



Подпись руководителя органа, уполномоченного на ведение публичных слушаний


(подпись)



1	<p>27.07 2016 14.40</p> <p>К проекту планировки территории и проекту межевания территории объекта возразжений не имею.</p>		
2	<p>29.07 2016 14.40</p> <p>Для рационального использования земель сельскохозяйственного назначения считаю необходимым сформировать земельные участки под трассой проектируемого нефтегазосборного трубопровода, трассами переподключения нефтегазосборного трубопровода от сущ. АГЗУ-5 и от АГЗУ-1 Южно-Славкинского месторождения, трассой ВЛ 6 кВ с включением в них земельных участков, занятых опознавательными знаками, узлами подключения, КИК, КЗП, опорами ВЛ.</p>		

Подпись лица, ответственного за ведение протокола

Иванов
(подпись)

Подпись руководителя органа, уполномоченного на ведение публичных слушаний

Сидорова
(подпись)

Иванов И.И.

Сидорова А.В.